

Sehenswürdigkeiten

- 1 Reichenbach/O.L. mit St. Johanneskirche, Hussitentor, Napoleonbrücke, Nollau-Haus, via regia-Haus
www.reichenbach-ol.de
- 2 Ackerbürgermuseum Reichenbach/O.L.
www.oberlausitz-museum.de
- 3 Königshainer Berge • www.koenigshain.com
- 4 Dorfmuseum Markersdorf • www.oberlausitz-museum.de
- 5 Restaurierte Dorfkirche St. Wenzeslaus (erbaut 1443)
- 6 Eselhof Deutsch-Paulsdorf • www.eselhof.com
- 7 Rotstein, Holländer- und Bockwindmühle
www.sohland-rotstein.de


Touristinformation

Stadtinformation Reichenbach/O.L.
Nieskyer Straße 4 • 02894 Reichenbach/O.L.
Telefon: 035828 88790 • rathaus@reichenbach-ol.de

Tourbeschreibung

Ein guter Start für die **40,5 Kilometer** lange Rundtour ist Reichenbach/O.L., eine kleine gemütliche Stadt an der alten Handelsstraße **Via Regia**. Vorbei an der spätgotischen **St. Johanneskirche** und am **Hussitentor** führt der Weg zur **Napoleonbrücke**. Von dort aus fahren Sie Richtung Norden auf die **Königshainer Berge** zu, ein Granitbergmassiv mit wunderschönen Wanderwegen. Weiter geht es durch den Kanonenbusch nach Markersdorf, wo das **Dorfmuseum** zum Verweilen einlädt. Nach einem Besuch radeln Sie nach Pfaffendorf, am Fuße der **Landeskronen**.

Jetzt haben Sie die Wahl, weiter gen Osten zu radeln, um Görlitz mit seiner einzigartigen **Altstadt** zu besichtigen, oder gen Süden nach Jauernick-Buschbach zu fahren. Der kleine beschauliche Ort bietet Ihnen eine hervorragende Aussicht über den **Berzdorfer See**. Weiter geht es nach Deutsch-Paulsdorf, wo der **Eselhof** ein absolutes Muss für Tierliebhaber ist. Nach diesem Stopp können Sie in Sohland am Rotstein eine **Holländer- und Bockwindmühle** entdecken oder vom Aussichtsturm auf dem **Rotstein** (ältestes Naturschutzgebiet Sachsens) die herrliche Landschaft genießen, ehe Sie wieder Ihr Ausgangsziel ansteuern.



Herausgeber (Oktober 2015)

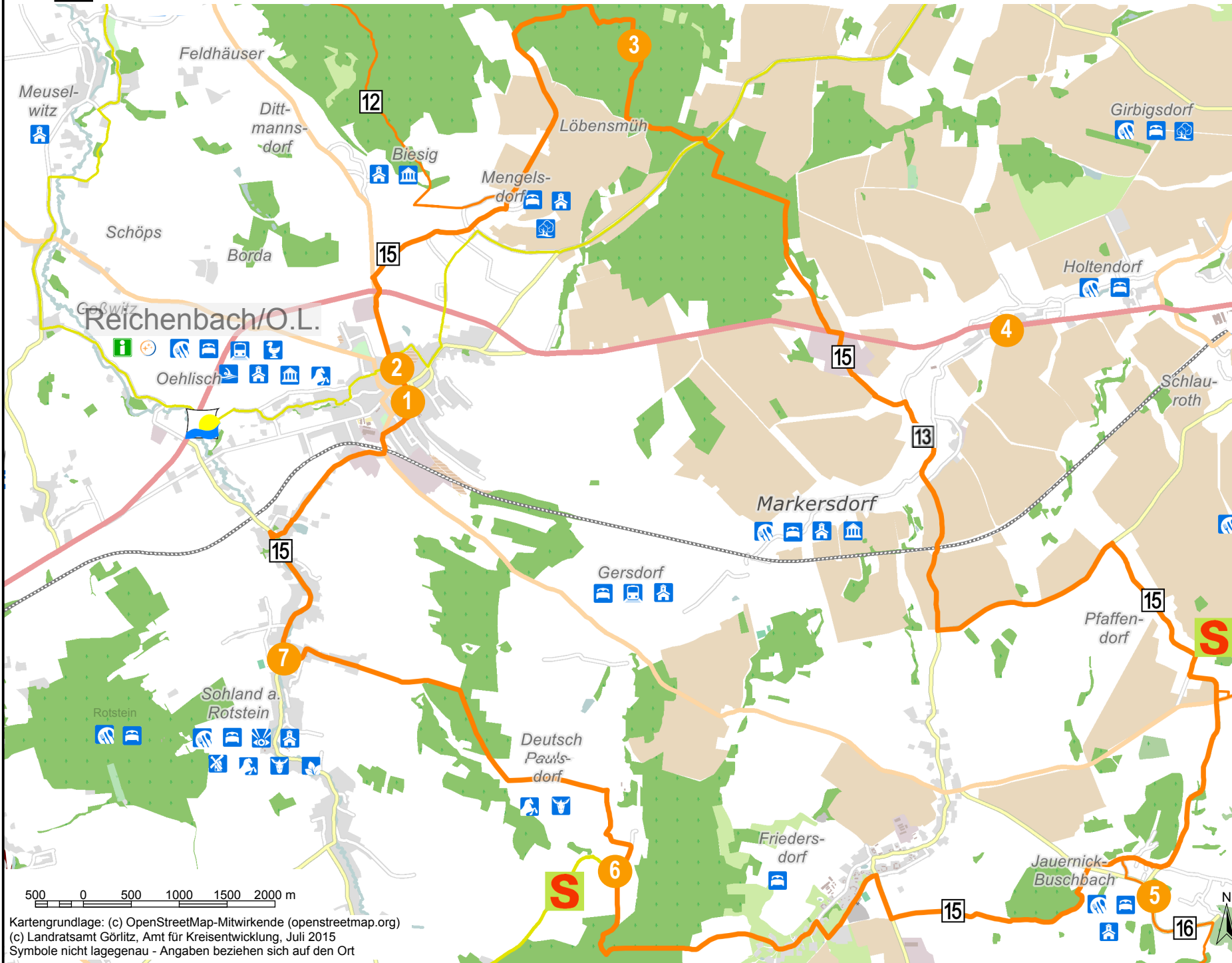
Landratsamt Görlitz • Amt für Kreisentwicklung
Bahnhofstraße 24 • 02826 Görlitz
Telefon: 03581 663-3300 • kreisentwicklung@kreis-gr.de
www.kreis-goerlitz.de • www.gern-radfahren.de
Bildnachweis: Museumsverbund Oberlausitz-Niederschlesien
gGmbH, Ch. Wiesener, Eselhof Deutsch-Paulsdorf

Radtouren im Landkreis Görlitz


















Tour 15 Rund um Reichenbach/O.L.

Reichenbach/O.L. – Markersdorf – Pfaffendorf – Jauernick-
Buschbach – Friedersdorf – Deutsch-Paulsdorf –
Sohland a. R. – Reichenbach/O.L.




15 Rund um Reichenbach/O.L.



Legende

-  Touristinformation
-  Bett&Bike
-  Gaststätte
-  Übernachtung
-  Bahnhof/ Haltepunkt
-  Aussichtspunkt
-  Freizeit/ Freizeitpark
-  Freibad/ Badeseen
-  Kirche/ Architektur
-  Ausstellung/ Theater/ Museum/ Brauchtum
-  Burgen und Schlösser/ Kloster
-  Mühle
-  Reiterhof
-  Tierpark/ -gehege
-  Natur
-  Parks und Gärten
-  Tour 15 Rund um Reichenbach/O.L.

weitere Touren

-  12 Königshainer Berge
-  13 Görlitzer Landtour
-  16 Rund um den Berzdorfer See

überregionale Touren

-  S Sächsische Städteroute
-  Neißelandtour

Kartengrundlage: (c) OpenStreetMap-Mitwirkende (openstreetmap.org)
 (c) Landratsamt Görlitz, Amt für Kreisentwicklung, Juli 2015
 Symbole nicht lagegenau - Angaben beziehen sich auf den Ort